Les trésors de Max

Braine-le-Château

VISIT Wallonia .be

Le Brabant wallon

SYNDICAT D'INITIATIVE · BRAINE-LE-CHÂTEAU ·

Chasse au trésor réalisée par

le ROYAL SYNDICAT D'INITIATIVE de Braine-le-Château

Ouvert du mardi au dimanche de 13h à 17h

Adresse: Grand'Place 20 - 1440 Braine-le-Château

Contact: 02/366 93 49 - tourisme@braine-le-chateau.be

SYNDICAT D'INITIATIVE • BRAINE-LE-CHÂTEAU •

Bienvenue à Braine-le-Château!

Bonjour, je m'appelle Max, diminutif de Maximilien. Durant toute l'année, je cache des petits trésors dans une cachette secrète. Je te mets au défi de la retrouver et de l'ouvrir!

Le principe est simple, pour pouvoir prendre un trésor dans ma cachette, tu dois en déposer un autre pour faire plaisir au suivant. Pas besoin de bijoux, un tout petit quelque chose suffit (petit jouet, bille, coquillage...)

Aujourd'hui, je t'emmène pour une balade de 3,5 km à Braine-le-Château. La balade commence sur la Grand'Place, en face de la Maison du Bailli, siège du Syndicat d'Initiative.

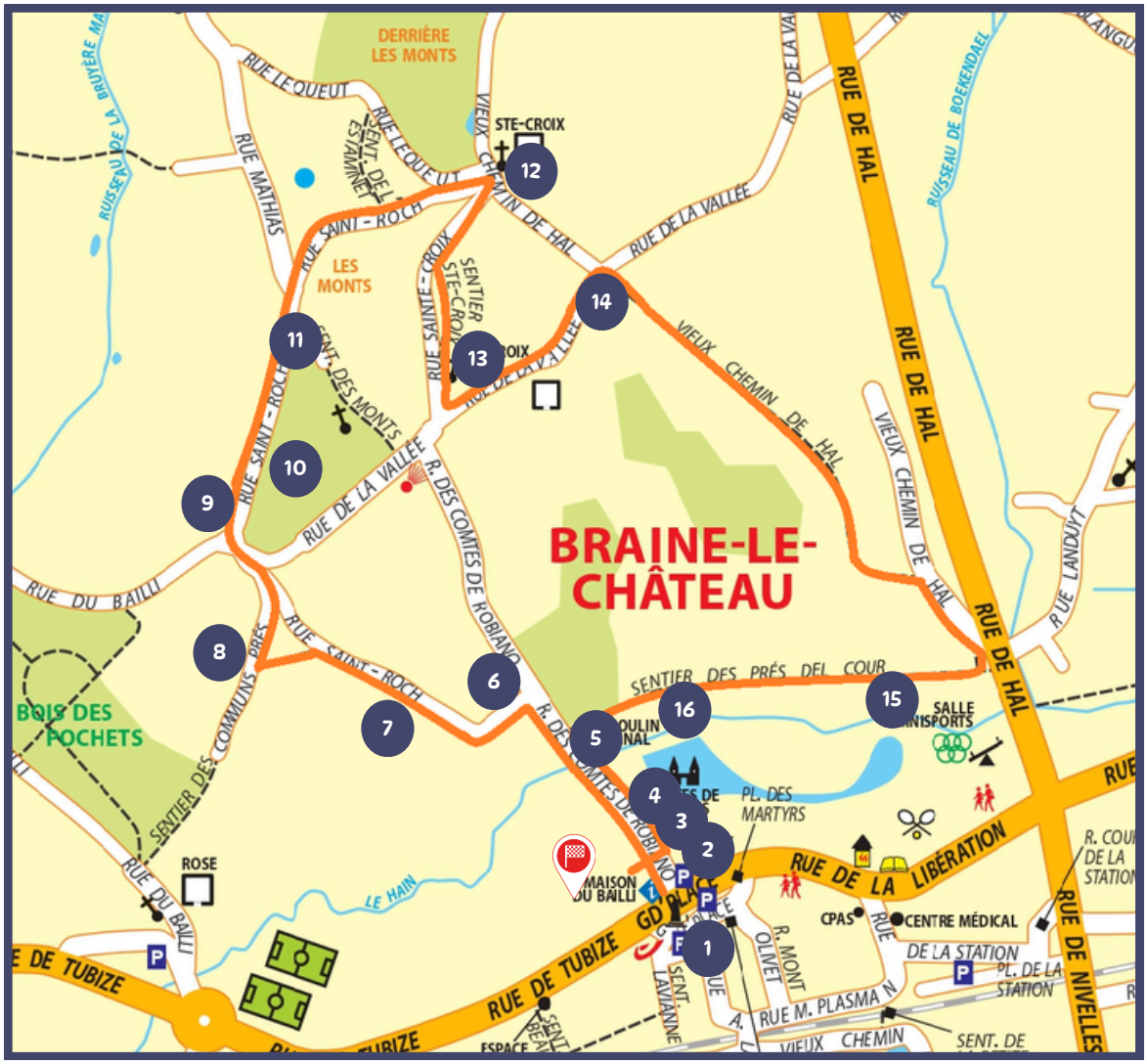

Tu peux aussi télécharger la promenade en scannant le QR-Code

1 Le Pilori

Le Pilori a été construit en 1521, par le comte Maximilien de Hornes et est l'emblème de Braine-le-Château. Mais sais-tu à quoi il servait à l'époque? Au centre de la lanterne (au-dessus) se trouve une petite colonne à laquelle on attachait, les jours de marché, les coupables condamnés à la peine d'exposition publique.

Entoure le bon dessin:



(3) (8) (6)

N'hésite pas à entrer dans l'église en dehors des offices. Elle abrite le gisant en albâtre de Maximilien de Hornes, né en 1475 et décédé en 1542. Il aurait fait exécuter ce monument de son vivant. D'autres éléments remarquables dont les vitraux du choeur sont à découvrir

2 L'église Saint-Remy et le lapidarium

La première église de style roman datait du début du 12e siècle. Celle-ci devenant trop petite avec la hausse de population a fait place, en 1862, à l'église actuelle. Le seul vestige de l'ancienne église est son fronton que tu peux observer à l'entrée de l'ancien cimetière, le lapidarium, adossé à gauche de l'église.

À travers la grille du lapidarium, tu remarqueras une petite porte dans le mur située dans le fond du cimetière. **À ton avis, où mène t'elle?**

- **à la maison communale** (5)
- **au château** (2)
- **à l'église** (1)

3 Le château des comtes de Hornes

Attention, tu ne peux pas aller plus loin que le panneau qui te prévient que c'est une "propriété privée"!
Le château a été construit fin du 12e siècle par les seigneurs de Trazegnies. Entouré de douves, il était à l'époque une véritable forteresse médiévale. Il va subir plusieurs transformations au cours du temps pour devenir un château de plaisance.

De là où tu es, **combien de tours à créneaux vois-tu?**
Si la grille est fermée, voici la photo du château.

- **une** (1)
- **deux** (2)
- **trois** (3)

Merci comtesse!
Lors de la première guerre mondiale, le château fut occupé par les troupes allemandes.
Grâce à sa connaissance de l'allemand, la comtesse Lucie, veuve de Stanislas de Robiano, put aider de nombreux Brainois à obtenir la dispense du travail obligatoire en Allemagne. Elle a aussi aidé le Bourgmestre de l'époque par ses conseils ou pour la traduction des ordonnances allemandes.
Dame d'un caractère fort, elle n'hésitait pas à protester auprès de l'occupant contre la réquisition des chevaux du village.

4 L'if de la décapitation

Lorsque tu empruntes la rue des comtes de Robiano, juste avant le petit pont qui enjambe la rue, les branches d'un résineux dépassent du mur d'enceinte du château. Il s'agit d'un if planté par Martin de Hornes en 1568 en souvenir de l'exécution à Bruxelles de son parent Philippe de Montmorency, comte de Hornes.

L'if est un symbole de mort. **Dans Harry Potter, la baguette magique d'un grand magicien est en if. De qui s'agit-il?**

- **Harry Potter** (3)
- **Dumbledore** (9)
- **Voldemort** (2)

5 Le Moulin Banal

Ce moulin pas si banal que ça, daterait du 13e siècle. Propriété du seigneur, il servait à tous les agriculteurs de la seigneurie de Braine-le-Château à y moudre leur grain. Il fallait laisser une partie de sa production en payement, appelé la "banalité"... D'où moulin banal!

Il fonctionnait grâce à la pression de l'eau sur la roue à aube. Observe bien. Tu peux deviner qu'il y avait 2 roues à aube à l'origine.

Regarde la serrure sur la porte principale. **Quelle est la bonne illustration?**

(7) (3) (6) (8)

Le savais-tu?
Les fermiers étaient obligés d'y faire moudre leur grain sous peine de confiscation du grain et même de leur charrette. Ils ne pouvaient pas se rendre dans un autre moulin (sauf après 3 jours de file)!

6 La potale St-Antoine

À l'intersection avec la rue Saint Roch, un petite chapelle (potale) se tient dans un coin.

Observe bien, **de quelle année date cette potale?**

- **1722** (2)
- **1825** (3)
- **1752** (9)

7 Rue Saint-Roch

Plusieurs arbres longent la rue Saint-Roch sur la gauche, après le virage. **Combien en comptes-tu jusqu'au banc?**

- **5** (7)
- **10** (2)
- **15** (3)

8 Sentier des communs prés

En haut du petit sentier, arrête-toi quelques secondes et observe la jolie vue! Tu aperçois au loin le château. **Combien de cheminées comptes-tu?**

- **5** (10)
- **2** (5)
- **7** (4)



Colorie le château

Au bout du sentier des communs prés, tu te trouves à l'intersection de plusieurs routes. Des panneaux routiers sont disposés l'un derrière l'autre. Essaie de te placer de façon à ne voir qu'un seul panneau routier...

9

La chapelle Saint-...

Cette chapelle a été érigée pour un saint, protecteur des fléaux et des épidémies. **Quel est son nom?** (Regarde autour de toi, la rue porte également son nom)

- **St-Antoine** (6)
- **St-Joseph** (7)
- **St-Roch** (2)

10

Les Monts

Sur ta droite, tu aperçois à travers les arbres des buttes aux dimensions assez impressionnantes. Elles ont fait l'objet de diverses hypothèses, parfois même contradictoires... Certains auteurs ont même voulu y reconnaître des tumuli ou des tombeaux de chefs gaulois ou romains !
Des fouilles réalisées il y a 40 ans ont confirmé l'hypothèse qu'à cet endroit s'élevait un château-fort à motte, qui apparaît dans nos régions vers 1100.
C'est donc à ce premier « château » que notre village doit son nom.

Combien comptes-tu de buttes?

- **Deux** (4)
- **Trois** (5)
- **Cinq** (6)



La légende veut qu'un couloir souterrain aurait été creusé sous le Bon Dieu des Monts (statue située sur les Monts) et mènerait au château.
Le crois-tu aussi?

11 Chapelle (près des monts)

Juste après les Monts est établie une autre petite chapelle érigée en l'honneur de St Roch.

Regarde bien à l'intérieur. Entoure la bonne statuette qui s'y trouve.

(7)

(1)

(4)



Saint-Roch est souvent représenté en pèlerin de St-Jacques de Compostelle. Sais-tu que le chemin de St-Jacques de Compostelle traverse le village? Tu rencontreras peut-être un pèlerin avec sa coquille.
Depuis l'Antiquité, les coquillages étaient portés pour se protéger de la sorcellerie, du mauvais sort et des maladies.

12 La ferme Sainte-Croix

Près de la ferme tu aperçois une petite chapelle. Observe bien, **quelle lettre vois-tu dans la grille?**

- **M** (2)
- **A** (3)
- **O** (6)

Tout près sur le mur, je vois un animal étrange qui ne semble pas habiter notre région. Le vois-tu également? **À quel animal ce bas relief te fais penser?**

- **Un ours** (5)
- **Un singe** (1)
- **Un lion** (4)

13 La chapelle Sainte-Croix

Ne rate pas le petit sentier Ste-Croix sur ta gauche qui te mène à la chapelle du même nom. Il s'agit du monument religieux le plus ancien de la commune. Une partie remonte au milieu du 16e siècle.
À cette époque, Arnould de Hornes, seigneur de Braine, fit don à l'église d'une parcelle de la vraie croix qu'un de ses ancêtres avait rapportée de Rome. Peu après, le curé, le seigneur, le bailli et les habitants de Braine acquirent ensemble une colline, nommée le Mont Calvaire, au nord de la commune, où fut bâtie cette petite chapelle en l'honneur de la Sainte-Croix.

Observe bien la porte d'entrée. **À quelle photo correspond-elle?**

(7)

(4)



(6)

14 La chapelle Méli

Quel est le bon dessin de la chapelle**?**



(5) (3) (2)

Ce banc est particulièrement haut!
Assieds-toi et regarde si tes pieds touchent le sol.

15 Le Hain

Un cour d'eau longe le sentier sur lequel tu te trouves. Par temps chaud on aurait envie d'y tremper les pieds ! Il s'agit du Hain qui traverse Braine-le-Château mais aussi, en amont, Braine-l'Alleud et Ophain.

Quel type de cours d'eau est-ce à ton avis?

- **Un ruisseau** (2)
- **Une rivière** (4)
- **Un fleuve** (6)

Colorie ton cours d'eau:

16 Vue arrière du château

Un peu avant la fin du sentier, tu peux admirer le château d'un autre point de vue.

Le reconnais-tu parmi ces photos? Entoure le bon château:

(5)

(1)

(9)

As-tu réussi à répondre à toutes les questions?

Le trésor de Max se cache dans le parc du Bailli. Juste avant la Maison du Bailli, se trouve la grille du parc à droite. Entre à l'intérieur...tu trouveras le coffre quelque part autour du kiosque.

Trouvé? Félicitations!

Additionne et soustrait les nombres en orange de chacune de tes réponses. Le nombre que tu obtiens te permet d'ouvrir le cadenas du coffre. Lis les instructions à l'intérieur de la boîte et n'oublie pas de refermer le cadenas.

Questions 1 à 4: .... + ... + ... + ... = ◯

Questions 5 à 8: .... + ... + ... - .... = ◯

Questions 9 à 12: .... + ...+ .... + ...- ....= ◯

Questions 13 à 16: .... + ... + ... - .... = ◯

Réponse: 1) 3 2) 2 3) 1 4) 2 5) 8 6) 2 7) 3 8) 10 9) 2 10) 5 11) 1 12) 2 et 4 13) 7 14) 3 15) 4 16) 9